

2. Юрисдикция
2022 г.

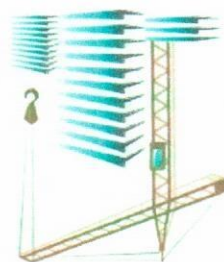


Ген. директор: Кашанов А.И.
Г.И. Яковлев В.С.

003-00-00-2022-ПЛУМТ

2. Усть-Каменка, ул. Орловская, 116А

Внесение изменений в проект планировки и межевания территории



000 "Юрисдикция" проектно-строительный центр

02/11/2022

Инд. № подл. Подп. и дата. Взам. инд. №

Имя	Кочур	Людмила	Медок	Людмила	Людмила
Фамилия	Кочур	Людмила	Медок	Людмила	Людмила
Инициалы	Кочур	Людмила	Медок	Людмила	Людмила
Подпись	<i>[Handwritten Signature]</i>				
Место	Калужская область				
Город	Калужская область				
Учреждение	Калужская область				

2. Усть-Катоб,
ул. Орловская, 116А

ООО "ЮПС"
11
1

003-00-00-2022 ПЛУМТ.ПЗ

- 1 Содержание
- 2 Заверительная записка ГИПа
- 3 Состав исполнительной
- 4 Состав проекта
- 1 Исходные данные
- 11 Основание для проектирования
- 12 Назначение, цель и объем проектирования
- 2 Собранные состояние и характеристика территории застройки
- 21 Планирование территории застройки в плане заезда
- 22 Географо-климатические условия
- 3 Архитектурно-ландшафтное решение
- 31 Общее ландшафтное решение
- 32 Благоустройство и озеленение
- 33 Организация рельефа и подбор подерхностных вод
- 34 Организация и безопасность дорожного движения
- 35 Инженерные мероприятия
- 36 Инженерная инфраструктура
- 361 Термоснабжение
- 362 Водоснабжение и водоотведение
- 363 Энергоснабжение
- 37 Мероприятия по обеспечению пожарной безопасности
- 38 Санитарная очистка
- 4 Организация окружающей среды
- 4.1 Организация дорожного воздуха
- 4.2 Организация почвы
- 5 Санитарно-гигиенические условия
- 6 Генеральный план
- 7 План красных линий и границ озеленяемых земельных участков
- 8 Схема границ зон с особыми условиями использования территории
- 9 Чертеж межевания территории

Содержание

Инд. № подл. Подп. и дата. Взам. инд. №

Мем. Кодиф. / лист	№ док.	Лист	Лист	Лист

003-00-00-2022 ПП.МТ.ПЗ

Лист

Заданная запись ГИИ
о соблюдении норм и правил

Технические решения, принятые в проекте, соответствуют требованиям экологических, сан-
тарно-гигиенических, противопожарных и других норм, действующих на территории Российской Фе-
дерации, обеспечением безопасности для жизни и здоровья людей эксплуатирующей здание и сооруже-
ния при соблюдении предусмотренных проектом мероприятий.

Гидный инженер проекта



В.С. Яковлев

Инд. № подл. Подп. и дата. Взам. инд. №

Мем. Коопт. / Ист.	№ док.	Подп.	Дата

003-00-00-2022 ПП.МТ.ПЗ

Ист.

Исполнитель	Ф.И.О.	Подпись	Раздел, часть	Должность
			Поручительная записка (ПЗ)	ИП
			Поручительная записка (ПЗ)	Исполнитель
			Автоматично-машинная часть (ПЗ)	ИП
			Красильников ЕП	Красильников ЕП
			Яковлев ВС	Яковлев ВС

Состав исполнителей

Инв. № подл. Подл. и дата. Взам. инв. №

Мем. Книга / лист	№ док.	Подл.	Дата

003-00-00-2022 ПЛМТ.Л3

Лист

Обозначение	Наименование	Примечание
003-00-00-2022 ПЛМТ Лист 1	Ситуационный план. Общие данные	
003-00-00-2022 ПЛМТ Лист 2	Схема ландшафтного решения	
003-00-00-2022 ПЛМТ Лист 3	План красных линий и ширины земельных участков	
003-00-00-2022 ПЛМТ Лист 4	Схема ширины зон с осями	используются строительная территория

Ведомость основных комплектов чертежей

Обозначение	Наименование	Примечание
003-00-00-2022 ПЛМТ.Л3	Ландшафтная застройка	

Состав проекта

Изм.	Кол-во	Лист	№ док.	Подп.	Дата

003-00-00-2022 ПП.МТ.ПЗ

Лист

36 Инженерная конструкторская документация в соответствии с требованиями к проектированию объектов в составе системы водоснабжения населенных пунктов и объектов коммунального назначения

35 Инженерная конструкторская документация в соответствии с требованиями к проектированию объектов в составе системы водоснабжения населенных пунктов и объектов коммунального назначения

34 Организация водоснабжения в соответствии с требованиями к проектированию объектов в составе системы водоснабжения населенных пунктов и объектов коммунального назначения

33 Организация рельефа и обустройство объектов в соответствии с требованиями к проектированию объектов в составе системы водоснабжения населенных пунктов и объектов коммунального назначения

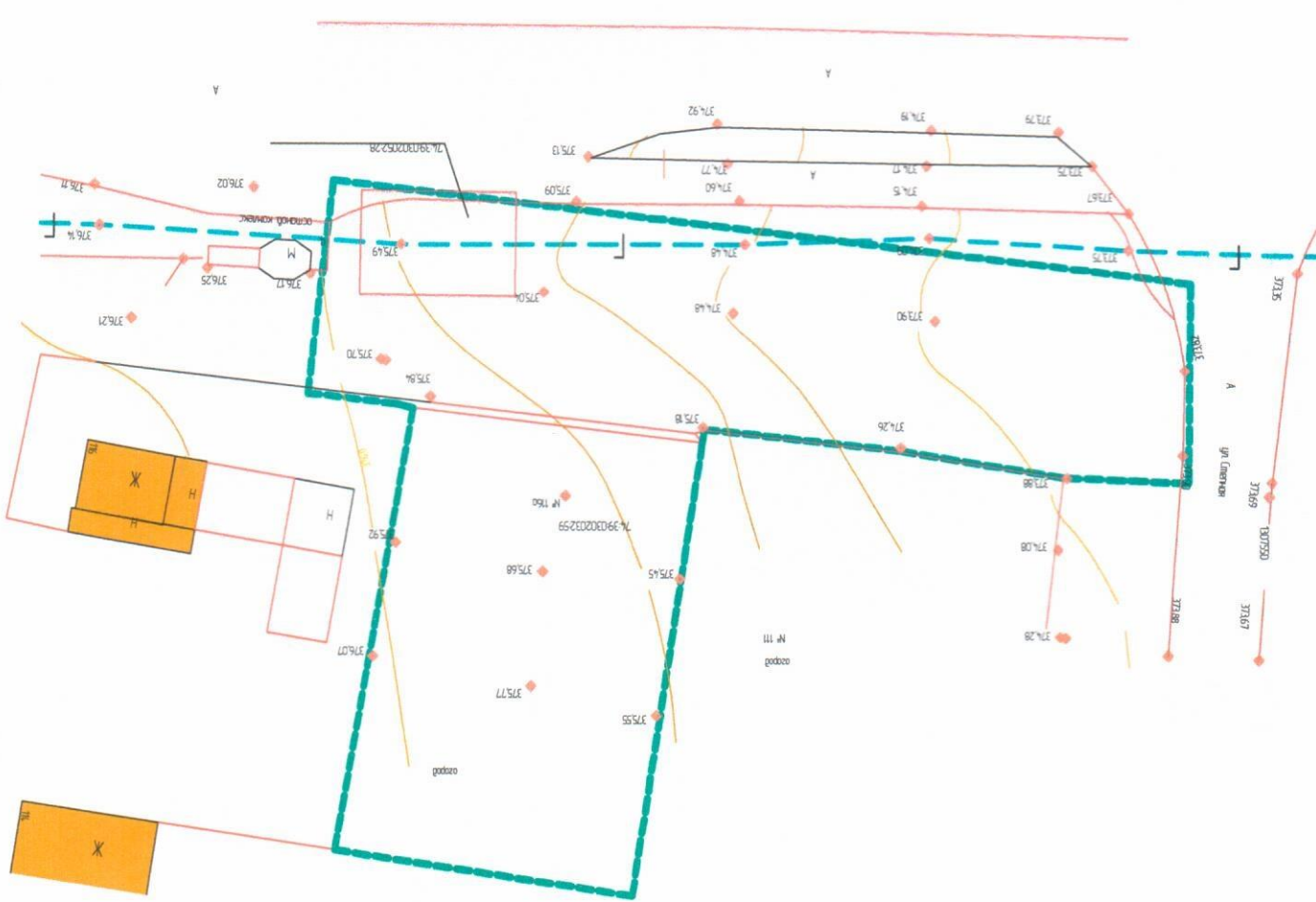
32 Благоустройство и озеленение объектов в соответствии с требованиями к проектированию объектов в составе системы водоснабжения населенных пунктов и объектов коммунального назначения

- Экономия - 2 (с подвальным этажом);
- Площадь застройки - 3450 кв.м;
- Инженерная масса;

31 Архитектурно-планировочное решение территории участка проектирования находится в 2-й зоне - Кадастр № 1164

003-00-00-2022 ПЛУПМ			Внесение изменений в проект планировки и межевания территории		Суммарный план. Общие данные		000 "ЮТРС"	
Изм.	Контр.	Лист	№ док.	Подп.	Дата	Разработчик Красильников Е.И.	Г/И Яковлев В.С.	Инженер Кашапов А.И.

2. Усть-Катав, ул. Орловская, 116А



Суммарный план М1:500

Гидроинженерный проект



Кабанев В.С.

Рабочие чертежи выполнены в соответствии с действующими стандартами, нормами и правилами проектирования, одобрены и утверждены в установленном порядке. В проекте не предусмотрены мероприятия по защите от воздействия вредных веществ и шума.

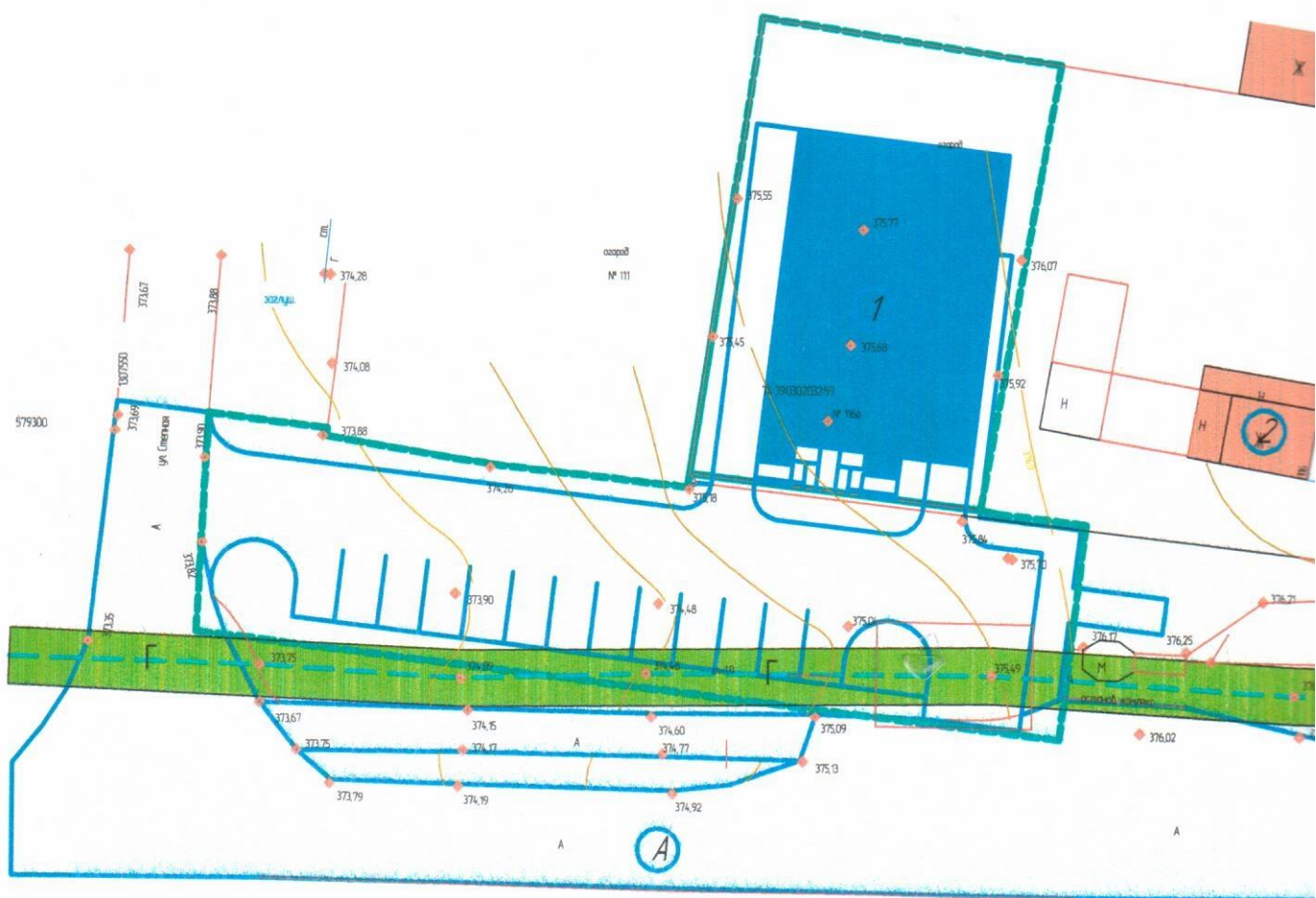
Условные обозначения: — — — — — (спирт); — — — — — (жидкость); — — — — — (газ); — — — — — (пар); — — — — — (пыль); — — — — — (иные вредные вещества).

Обозначение	Наименование	Примечание
ГОСТ 21508-93	Работа выполнена в соответствии с требованиями стандарта	
СП 2.07.01-89*	Проектирование систем водоснабжения и канализации	
СП 21-01-97*	Пожарная безопасность зданий и сооружений	
СанПиН 2.2.1/2.1.1200-03	Санитарно-эпидемиологические требования к условиям проживания в жилых зданиях и помещениях	
ГОСТ 6665-91	Камни в строительстве и железобетонные	
ГОСТ 8267-93	Штукатурка цементная для внутренних работ	
ГОСТ 8736-93	Лесок для строительных работ	
ГОСТ 17608-91	Литые бетонные и железобетонные изделия	
ГОСТ 25607-2009	Механические свойства бетона для перекрытий и оснований	
ГОСТ 9128-2009	Смеси асфальтобетонные дорожные, аэродромные и асфальтовые	
ГОСТ 26633-91	Бетонные и железобетонные изделия	
ГОСТ Р 52290-2004	Технические условия на бетонные и железобетонные изделия	
ГОСТ Р 52289-2004	Технические условия на бетонные и железобетонные изделия	






Ведомость сведений и использованных документов

7125
003615
001020

Схема границ зон с особыми условиями использования территории




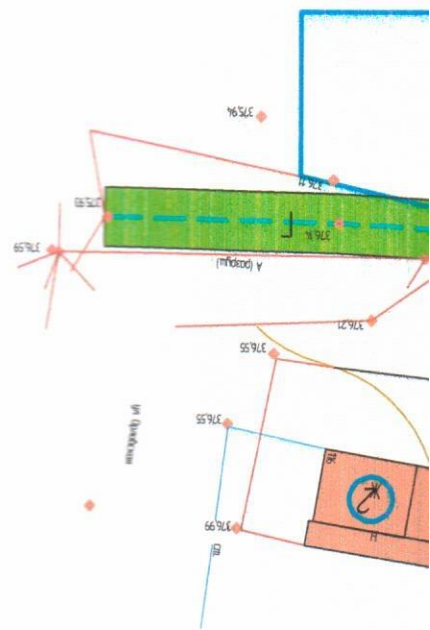
Условные обозначения

-  - граница проектирования
-  - планируемые объекты капитального строительства
-  - существующие объекты капитального строительства
-  - газопровод (сущ.)
-  - охранный зона газопровода

Инв. № подл. Подп. и дата. Взам. инв. №

000 "ЮЛС"			использования в ходе работ			Гендиректор Кашаев А.И.		
5			4			ИТ		
Листов			Лист			Лист		
Внесение изменений в проект			Лист			Лист		
2. Усть-Катав, ул. Орловская, 116А			Лист			Лист		
003-00-00-2022 ПЛУМТ			Лист			Лист		

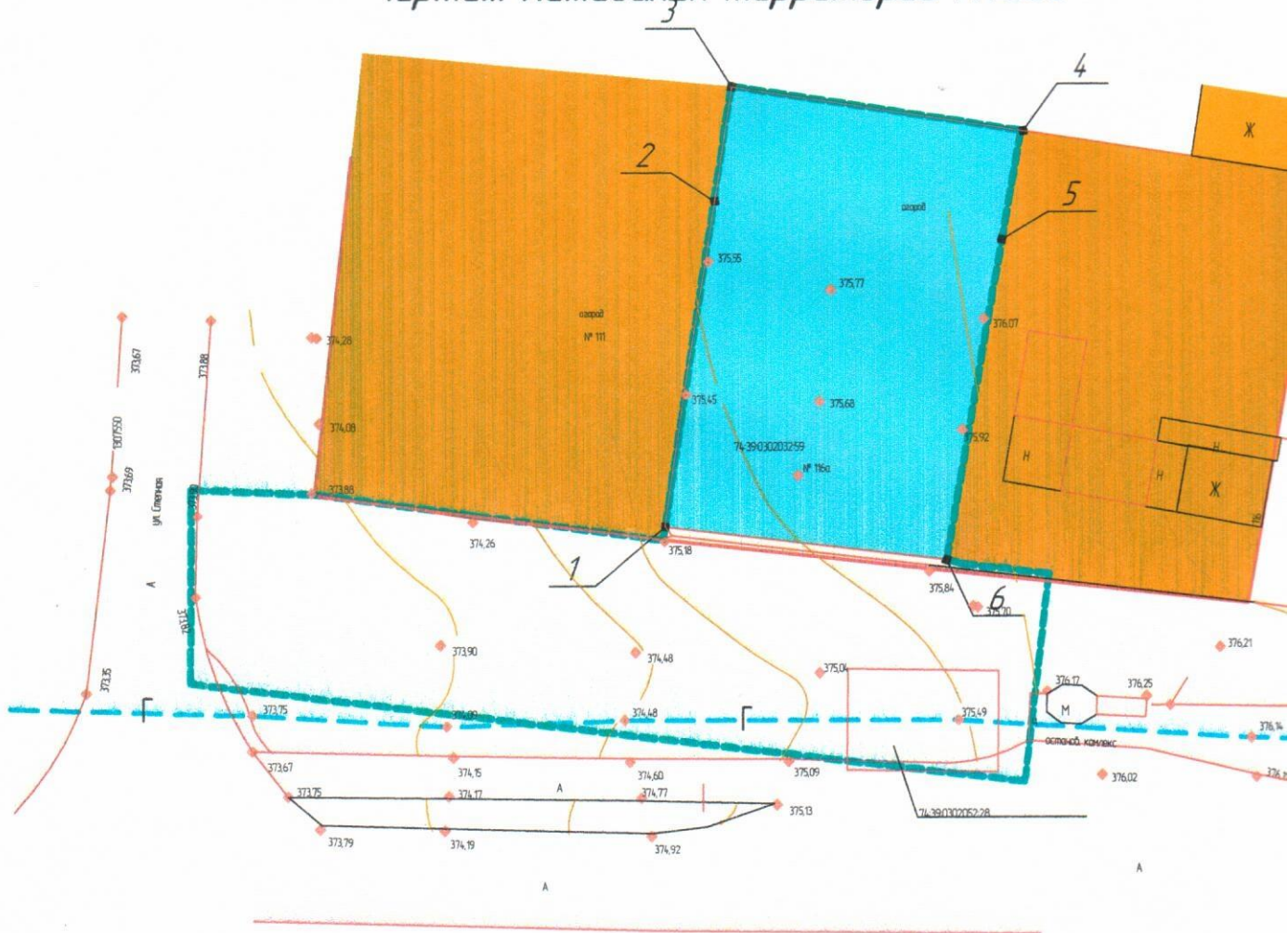
Поз	Наименование	Примечание
1	Индивидуальный магазин	проектур.
2	Индивидуальный жилой дом	сущ.
А	ул. Широмтая	сущ.










Экспликация зданий, строений и сооружений

Шкала М1:500

Чертеж межевания территории М1:500



Условные обозначения

-  - граница проектирования
-  - красные линии
-  - вновь образуемые участки объектов капитального строительства
-  - существующие участки объектов капитального строительства
-  - условный номер земельного участка, площадь
-  - газопровод (сущ.)
-  - воздушная линия электропередач (сущ.)

Взам. инв. №	
Подп. и дата	
Инв. № подл.	

